

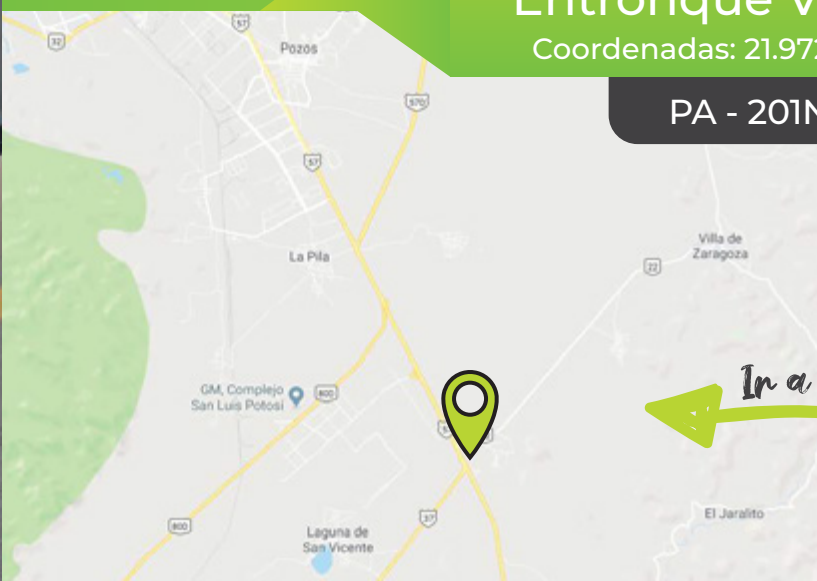


# Carretera 57

## Entronque Villa de Reyes

Coordenadas: 21.9720278, -100.8174722

PA - 201N | Vista 1



*In a la ubicación*

- Zona:** Dorada
  - Referencia:** de Villa de Reyes hacia Villa de Pozos.
  - Medida:** 13 x 8 mts
  - Altura:** 18 mts
  - Vista:** doble vista
- ¡Excelente ubicación!**



**PUBLICIDAD  
DE ALTURA**



# Carretera 57

Villa de Pozos

Coordenadas: 22.088982, -100.880818

PA - 202C | Vista 2



**Zona:** Dorada  
**Referencia:** de San Luis Potosí hacia Villa de Pozos.

**Medida:** 12.90 x 7.20 mts

**Altura:** 12 mts

**Vista:** doble vista

**¡Excelente ubicación!**



**PUBLICIDAD  
DE ALTURA**

[www.publicidaddealtura.mx](http://www.publicidaddealtura.mx)

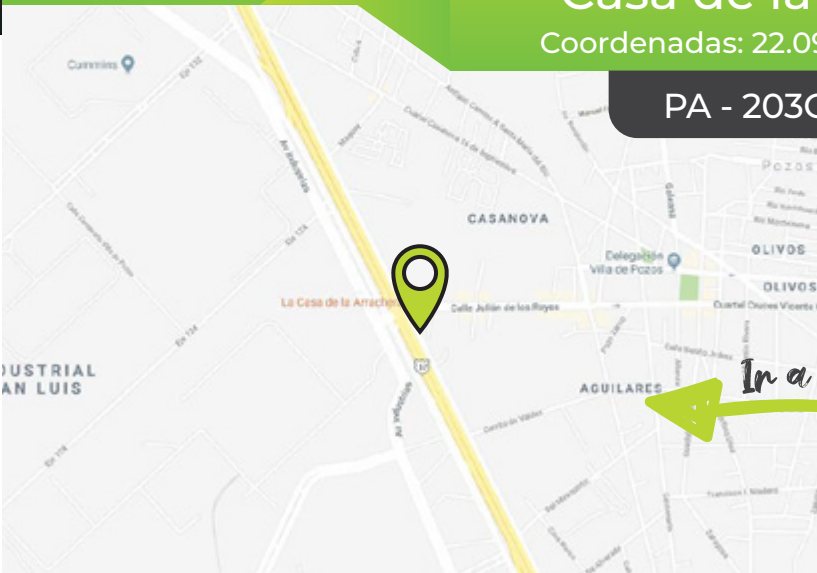


# Carretera 57

## Casa de la Arrachera

Coordenadas: 22.094037, -100.883510

PA - 203C | Vista 2



*Ir a la ubicación*

**Zona:** Dorada  
**Referencia:** de San Luis Potosí hacia Villa de Pozos.  
**Medida:** 13 x 8 mts  
**Altura:** 18 mts  
**Vista:** doble vista  
**¡Excelente ubicación!**



**PUBLICIDAD  
DE ALTURA**

[www.publicidaddealtura.mx](http://www.publicidaddealtura.mx)

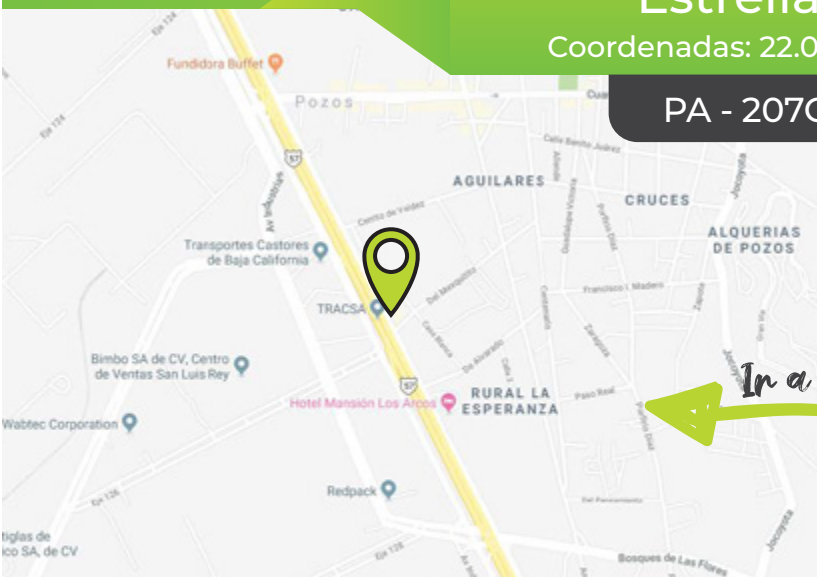


# Carretera 57

## Estrella Dimas

Coordenadas: 22.089717, -100.881254

PA - 207C | Vista 2



*In a la ubicación*

**Zona:** Dorada

**Referencia:** de Periférico hacia Villa de Pozos.

**Medida:** 13 x 8 mts

**Altura:** 18 mts

**Vista:** doble vista

**¡Excelente ubicación!**



**PUBLICIDAD  
DE ALTURA**

[www.publicidaddealtura.mx](http://www.publicidaddealtura.mx)



PUBLICIDAD  
DE ALTURA



# Carretera 57

## Libramiento 1

Coordenadas: 22.034652, -100.851479

PA - 208C | Vista 2



**Zona:** Dorada

**Referencia:** de San Luis Potosí  
hacia Villa de Reyes.

**Medida:** 13 x 8 mts

**Altura:** 18 mts

**Vista:** doble vista

**¡Excelente ubicación!**



PUBLICIDAD  
DE ALTURA

[www.publicidaddealtura.mx](http://www.publicidaddealtura.mx)



# Carretera 57

## CEMEX

Coordenadas: 22.003197, -100.834448

PA - 209C | Vista 2



*In a la ubicación*

**Zona:** Dorada

**Referencia:** de La Pila hacia el entronque de Villa de Reyes.

**Medida:** 13 x 8 mts

**Altura:** 18 mts

**Vista:** doble vista

**¡Excelente ubicación!**



**PUBLICIDAD  
DE ALTURA**

[www.publicidaddealtura.mx](http://www.publicidaddealtura.mx)



# Carretera 57 CEMEX

Coordenadas: 22.003197, -100.834448

PA - 209N | Vista 1



**Zona:** Dorada

**Referencia:** de entronque de Villa de Reyes hacia La Pila.

**Medida:** 13 x 8 mts

**Altura:** 18 mts

**Vista:** doble vista

**¡Excelente ubicación!**



**PUBLICIDAD  
DE ALTURA**

[www.publicidaddealtura.mx](http://www.publicidaddealtura.mx)



# Carretera 57

## VARUSA

Coordenadas: 22.023251, -100.845656

PA - 210C | Vista 2



**Zona:** Dorada

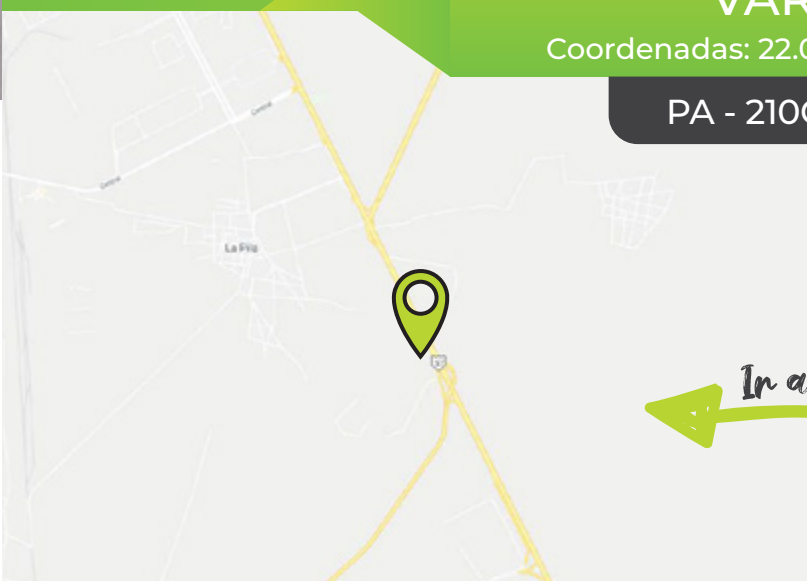
**Referencia:** de La Pila hacia el entronque de Villa de Arriaga.

**Medida:** 13 x 8 mts

**Altura:** 18 mts

**Vista:** doble vista

**¡Excelente ubicación!**





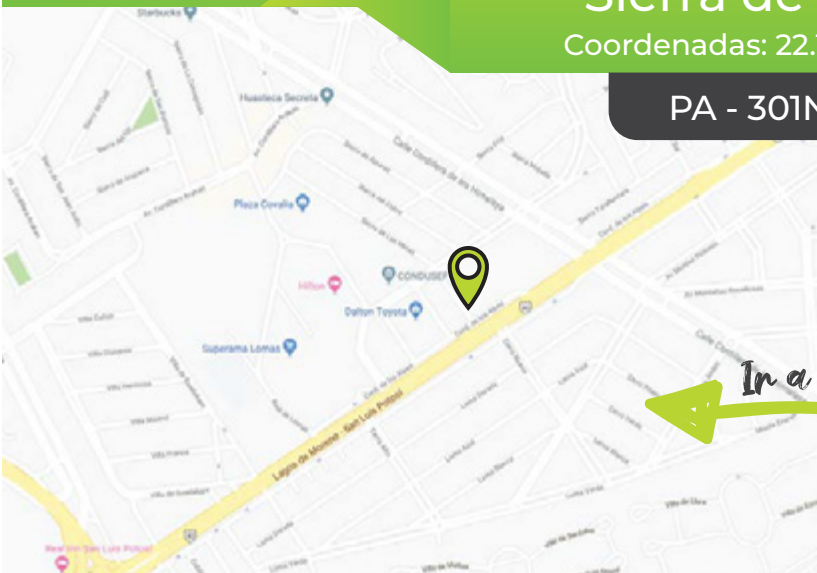


# Salvador Nava

Sierra de las Minas

Coordenadas: 22.13658, -101.02699

PA - 301N | Vista 1



*In a la ubicación*

**Zona:** Diamante

**Referencia:** de Asta Bandera hacia Plaza San Luis.

**Medida:** 13 x 8 mts

**Altura:** 18 mts

**Vista:** doble vista

**Iluminación:** si

**¡Excelente ubicación!**



**PUBLICIDAD  
DE ALTURA**

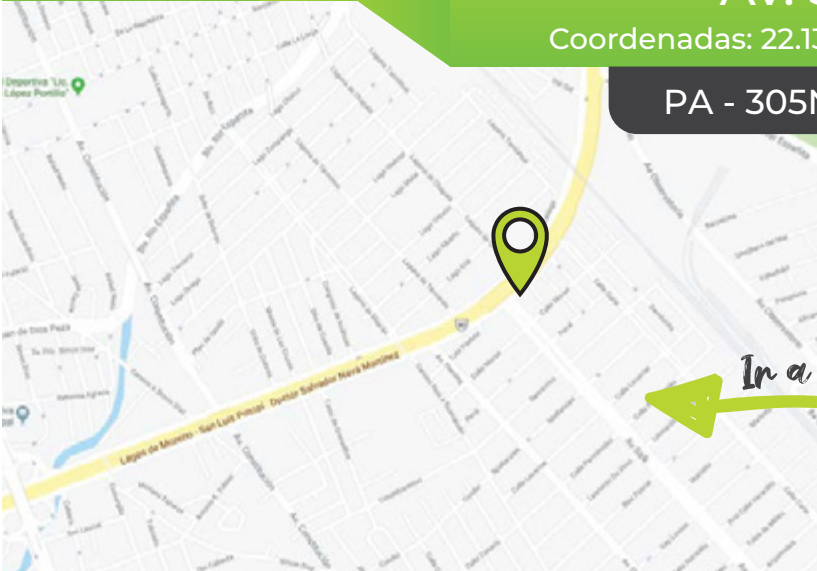
[www.publicidaddealtura.mx](http://www.publicidaddealtura.mx)



# Salvador Nava

Av. Salk

Coordenadas: 22.134501, -100.957943



PA - 305N | Vista 1



- Zona:** Premium
- Referencia:** de Deportivo 2000 hacia estadio Lastras.
- Medida:** 13 x 8 mts
- Altura:** 18 mts
- Vista:** doble vista
- ¡Excelente ubicación!**

*Ir a la ubicación*



**PUBLICIDAD  
DE ALTURA**

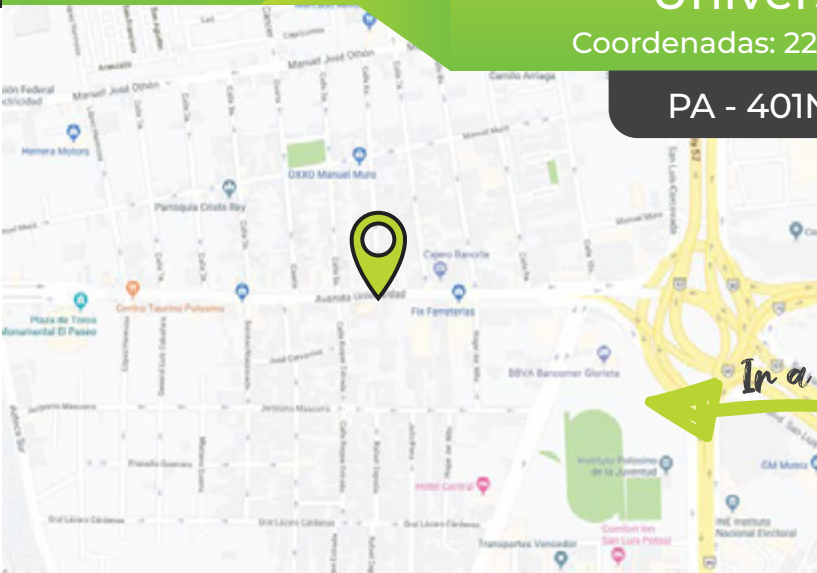


PUBLICIDAD  
DE ALTURA

# Av. Universidad Universidad 1

Coordenadas: 22.15136, -100.96125

PA - 401N | Vista 1



*In a la ubicación*

**Zona:** Premium

**Referencia:** de Centro Histórico hacia distribuidor Juárez.

**Medida:** 13 x 8 mts

**Altura:** 15 mts

**Vista:** doble vista

**¡Excelente ubicación!**



PUBLICIDAD  
DE ALTURA

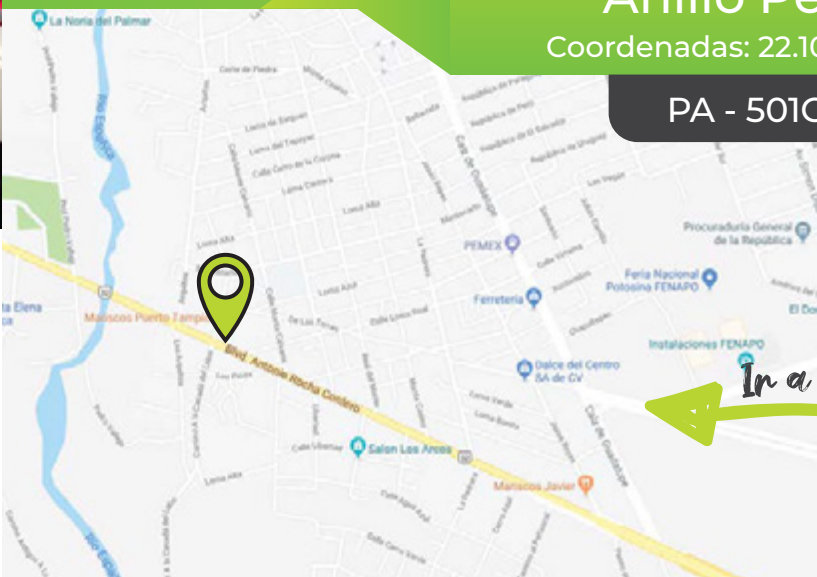
[www.publicidaddealtura.mx](http://www.publicidaddealtura.mx)



# Blvd. Rocha Cordero Anillo Periférico 1

Coordenadas: 22.107797, -100.968374

PA - 501C | Vista 2



*In a la ubicación*

**Zona:** Premium

**Referencia:** de Centro de Convenciones hacia FENAPO.

**Medida:** 13 x 8 mts

**Altura:** 12 mts

**Vista:** doble vista

**¡Excelente ubicación!**



**PUBLICIDAD  
DE ALTURA**

[www.publicidaddealtura.mx](http://www.publicidaddealtura.mx)

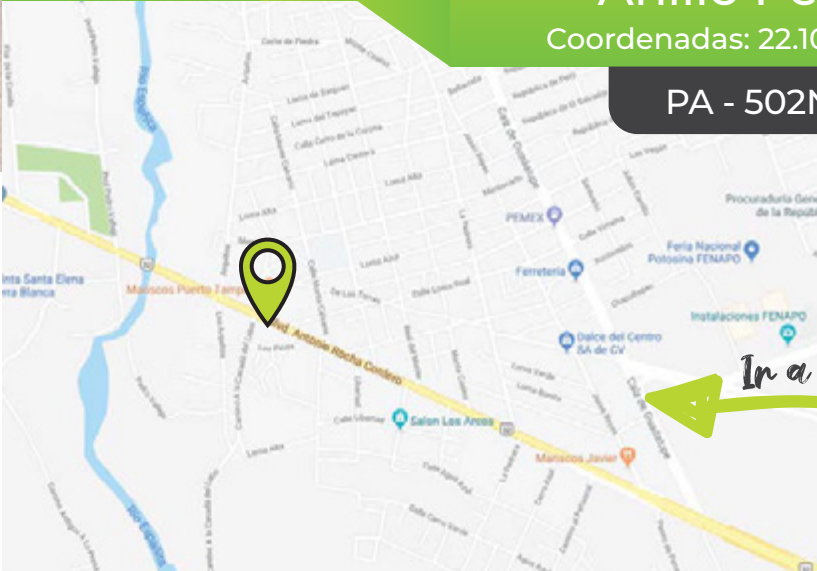


# Blvd. Rocha Cordero

## Anillo Periférico 2

Coordenadas: 22.107797, -100.968374

PA - 502N | Vista 1



*In a la ubicación*

- Zona:** Premium
- Referencia:** de Centro de Convenciones hacia FENAPO.
- Medida:** 13 x 8 mts
- Altura:** 12 mts
- Vista:** doble vista
- ¡Excelente ubicación!**





# Carr. Matehuala Estrella de Dimas

Coordenadas: 22.191709, -100.945925

PA - 603C | Vista 2



*Ir a la ubicación*

- Zona:** Plateada
- Referencia:** de Plaza Citadina hacia Periférico.
- Medida:** 13 x 8 mts
- Altura:** 18 mts
- Vista:** doble vista
- ¡Excelente ubicación!**





# Carr. Matehuala

## Estrella de Dimas

Coordenadas: 22.191709, -100.945925

PA - 603N | Vista 1



*In a la ubicación*

**Zona:** Plateada

**Referencia:** de Periférico hacia Plaza Ciudadina.

**Medida:** 13 x 8 mts

**Altura:** 18 mts

**Vista:** doble vista

**¡Excelente ubicación!**



**PUBLICIDAD  
DE ALTURA**

[www.publicidaddealtura.mx](http://www.publicidaddealtura.mx)