

# Disponibles

## Enero 2026



# Carretera 57

## Entronque Villa de Reyes

Coordenadas: 21.9720278, -100.8174722

PA - 201C | Vista 2



*Ir a la ubicación*

**Zona:** Dorada  
**Referencia:** de Villa de Pozos hacia Villa de Reyes.  
**Medida:** 13 x 8 mts  
**Altura:** 18 mts  
**Vista:** doble vista  
**¡Excelente ubicación!**



**PUBLICIDAD  
DE ALTURA**

[www.publicidaddealtura.mx](http://www.publicidaddealtura.mx)



# Carretera 57

Villa de Pozos

Coordenadas: 22.088982, -100.880818

PA - 202C | Vista 2



*Ir a la ubicación*

**Zona:** Dorada

**Referencia:** de San Luis Potosí hacia Villa de Pozos.

**Medida:** 12.90 x 7.20 mts

**Altura:** 12 mts

**Vista:** doble vista

**¡Excelente ubicación!**



**PUBLICIDAD  
DE ALTURA**

[www.publicidaddealtura.mx](http://www.publicidaddealtura.mx)



# Carretera 57

Villa de Pozos

Coordenadas: 22.088982, -100.880818

PA - 202N | Vista 1



*In a la ubicación*

**Zona:** Dorada

**Referencia:** de Villa de Pozos hacia San Luis Potosí.

**Medida:** 12.90 x 7.20 mts

**Altura:** 12 mts

**Vista:** doble vista

**¡Excelente ubicación!**



**PUBLICIDAD  
DE ALTURA**

[www.publicidaddealtura.mx](http://www.publicidaddealtura.mx)



PUBLICIDAD  
DE ALTURA

# Carretera 57

## Estrella Dimas

Coordenadas: 22.090201, -100.881524

PA - 207C | Vista 2



*Ir a la ubicación*

**Zona:** Dorada

**Referencia:** de Periférico  
hacia Villa de Pozos.

**Medida:** 13 x 8 mts

**Altura:** 18 mts

**Vista:** doble vista

**¡Excelente ubicación!**



PUBLICIDAD  
DE ALTURA

[www.publicidaddealtura.mx](http://www.publicidaddealtura.mx)

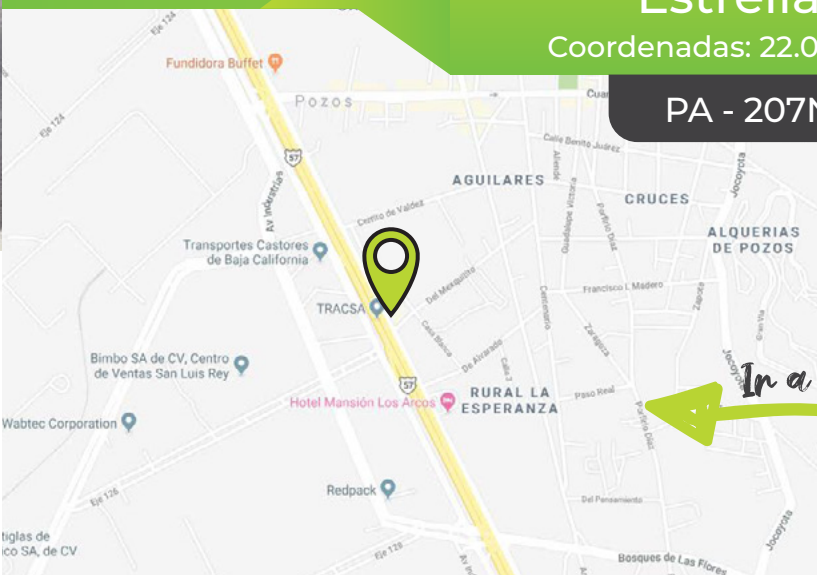


# Carretera 57

Estrella Dimas

Coordenadas: 22.089717, -100.881254

PA - 207N | Vista 1



*Ir a la ubicación*

**Zona:** Dorada

**Referencia:** de Villa de Pozos  
hacia Periférico

**Medida:** 13 x 8 mts

**Altura:** 18 mts

**Vista:** doble vista

**¡Excelente ubicación!**



**PUBLICIDAD  
DE ALTURA**

[www.publicidaddealtura.mx](http://www.publicidaddealtura.mx)

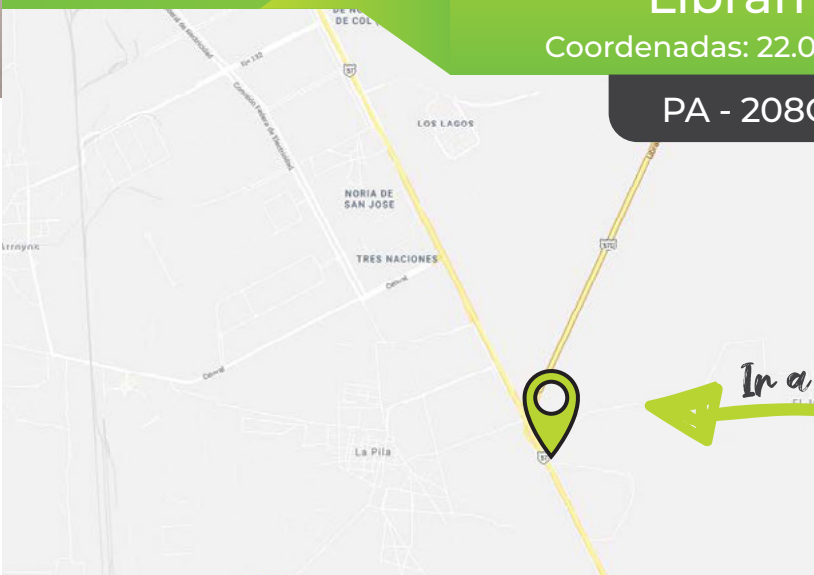


# Carretera 57

## Libramiento 1

Coordenadas: 22.034652, -100.851479

PA - 208C | Vista 2



*Ir a la ubicación*

**Zona:** Dorada

**Referencia:** de San Luis Potosí hacia Villa de Reyes.

**Medida:** 13 x 8 mts

**Altura:** 18 mts

**Vista:** doble vista

**¡Excelente ubicación!**



**PUBLICIDAD  
DE ALTURA**

[www.publicidaddealtura.mx](http://www.publicidaddealtura.mx)



# Carretera 57 CEMEX

Coordenadas: 22.003197, -100.834448

PA - 209C | Vista 2



**Zona:** Dorada

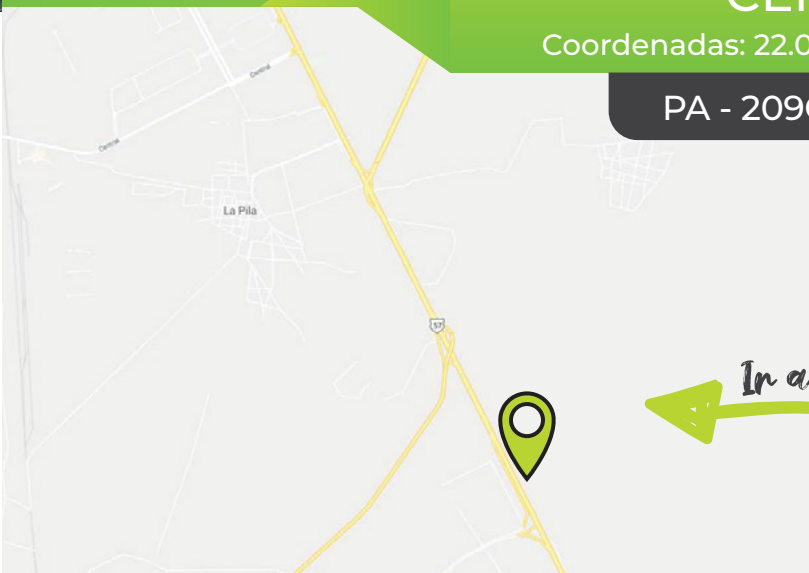
**Referencia:** de La Pila hacia el entronque de Villa de Reyes.

**Medida:** 13 x 8 mts

**Altura:** 18 mts

**Vista:** doble vista

**¡Excelente ubicación!**



*Ir a la ubicación*



**PUBLICIDAD  
DE ALTURA**

[www.publicidaddealtura.mx](http://www.publicidaddealtura.mx)



# Carretera 57

## CEMEX

Coordenadas: 22.003197, -100.834448

PA - 209N | Vista 1



**Zona:** Dorada

**Referencia:** de entronque de Villa de Reyes hacia La Pila.

**Medida:** 13 x 8 mts

**Altura:** 18 mts

**Vista:** doble vista

**¡Excelente ubicación!**

*Ir a la ubicación*



**PUBLICIDAD  
DE ALTURA**

[www.publicidaddealtura.mx](http://www.publicidaddealtura.mx)



# Carretera 57 VARUSA

Coordenadas: 22.023251, -100.845656

PA - 210C | Vista 2



**Zona:** Dorada

**Referencia:** de La Pila hacia el entronque de Villa de Arriaga.

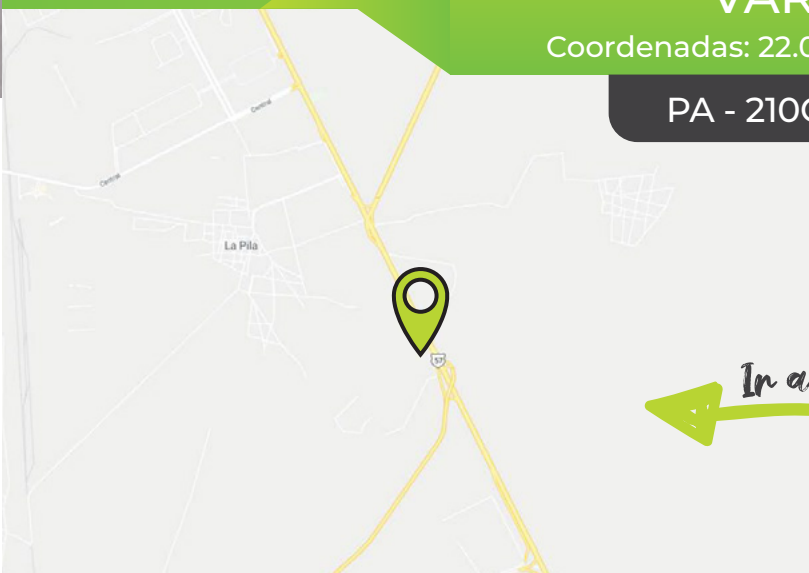
**Medida:** 13 x 8 mts

**Altura:** 18 mts

**Vista:** doble vista

**¡Excelente ubicación!**

*Ir a la ubicación*



**PUBLICIDAD  
DE ALTURA**

[www.publicidaddealtura.mx](http://www.publicidaddealtura.mx)



# Carretera 57

María Dolores

Coordenadas: 22.14644, -100.94875

PA - 211N | Vista 1



*Ir a la ubicación*

**Zona:** Premium

**Referencia:** A un costado del Hotel María Dolores

**Medida:** 12 x 8mts

**Altura:** 18 mts

**Vista:** doble vista

**¡Excelente ubicación!**



**PUBLICIDAD  
DE ALTURA**

[www.publicidaddealtura.mx](http://www.publicidaddealtura.mx)

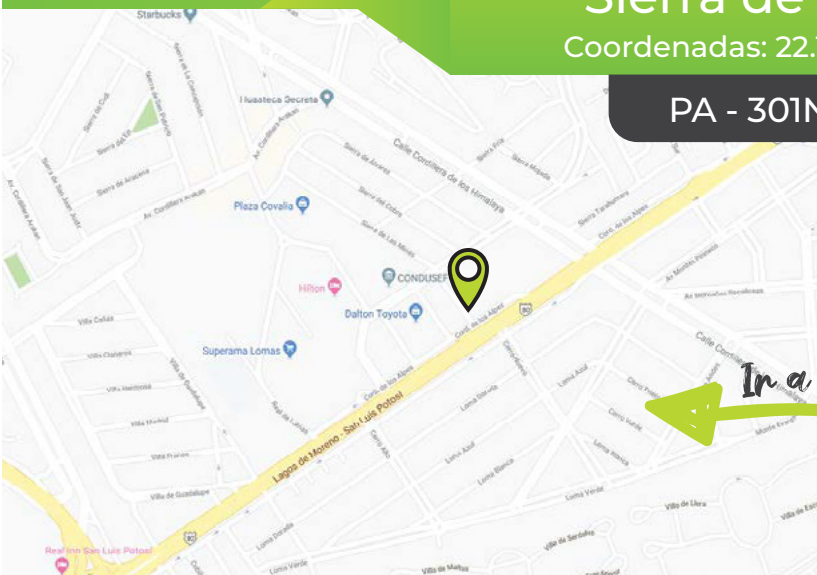


# Salvador Nava

Sierra de las Minas

Coordenadas: 22.13658, -101.02699

PA - 301N | Vista 1



*Ir a la ubicación*

**Zona:** Diamante

**Referencia:** de Asta Bandera hacia Plaza San Luis.

**Medida:** 13 x 8 mts

**Altura:** 18 mts

**Vista:** doble vista

**Iluminación:** si

**¡Excelente ubicación!**



**PUBLICIDAD  
DE ALTURA**

[www.publicidaddealtura.mx](http://www.publicidaddealtura.mx)

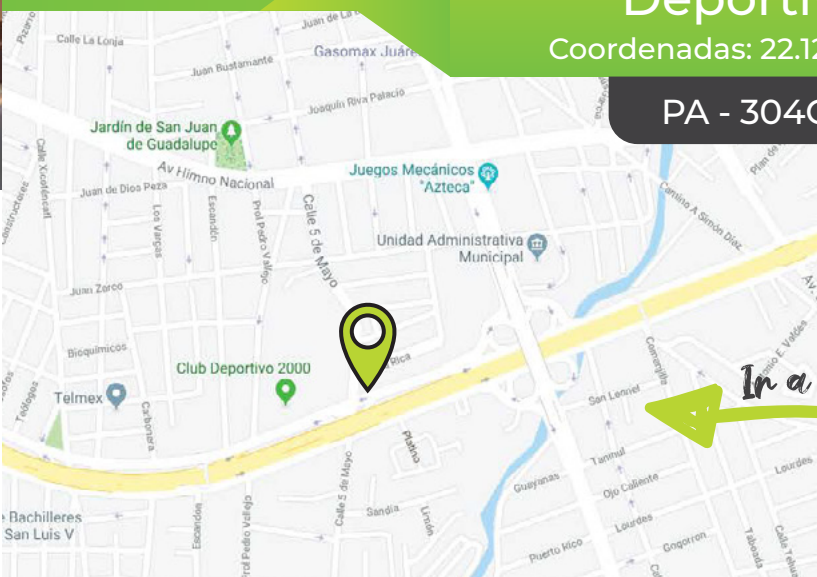


# Salvador Nava

## Deportivo 2000

Coordenadas: 22.129930, -100.970871

PA - 304C | Vista 2



*Ir a la ubicación*

**Zona:** Premium

**Referencia:** de parque Tangamanga hacia el estadio Lastras.

**Medida:** 13 x 8 mts

**Altura:** 18 mts

**Vista:** doble vista

**Iluminación:** si

**¡Excelente ubicación!**



**PUBLICIDAD  
DE ALTURA**

[www.publicidaddealtura.mx](http://www.publicidaddealtura.mx)

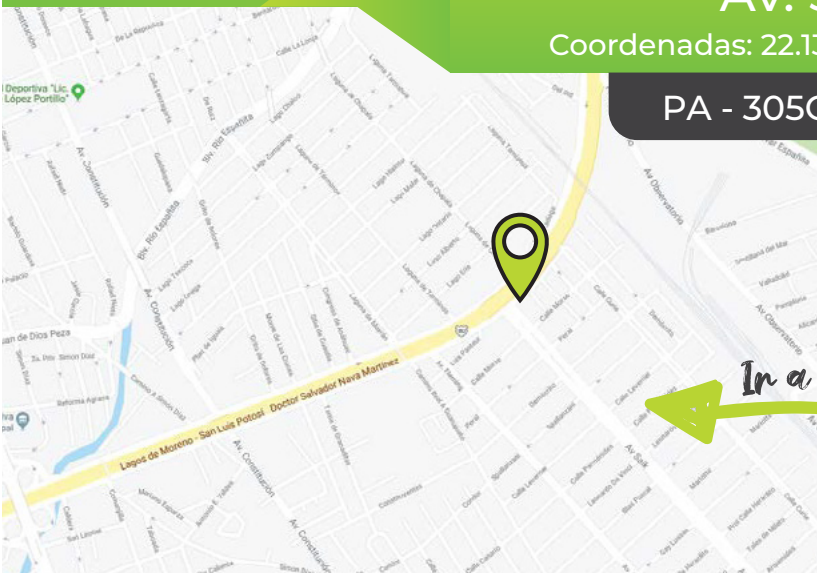


# Salvador Nava

Av. Salk

Coordenadas: 22.134501, -100.957943

PA - 305C | Vista 2



**Zona:** Premium

**Referencia:** de estadio Lastras hacia Deportivo 2000.

**Medida:** 13 x 8 mts

**Altura:** 18 mts

**Vista:** doble vista

**¡Excelente ubicación!**



**PUBLICIDAD  
DE ALTURA**

[www.publicidaddealtura.mx](http://www.publicidaddealtura.mx)



# Salvador Nava

## Xicoténcatl

Coordenadas: 22.128404, -100.977053

PA - 307N | Vista 1



**Zona:** Premium

**Referencia:** de parque Tangamanga hacia Av. Juárez.

**Medida:** 13 x 8 mts

**Altura:** 18 mts

**Vista:** doble vista

**¡Excelente ubicación!**

*Ir a la ubicación*



PUBLICIDAD  
DE ALTURA

[www.publicidaddealtura.mx](http://www.publicidaddealtura.mx)



PUBLICIDAD  
DE ALTURA

# Av. Universidad

Hogar del Niño

Coordenadas: 22.151327, -100.959797

PA - 402C | Vista 2

**Zona:** Premium

**Referencia:** de Centro Histórico  
hacia distribuidor Juárez.

**Medida:** 13 x 8 mts

**Altura:** 15 mts

**Vista:** doble vista

**¡Excelente ubicación!**



*In a la ubicación*



PUBLICIDAD  
DE ALTURA

[www.publicidaddealtura.mx](http://www.publicidaddealtura.mx)

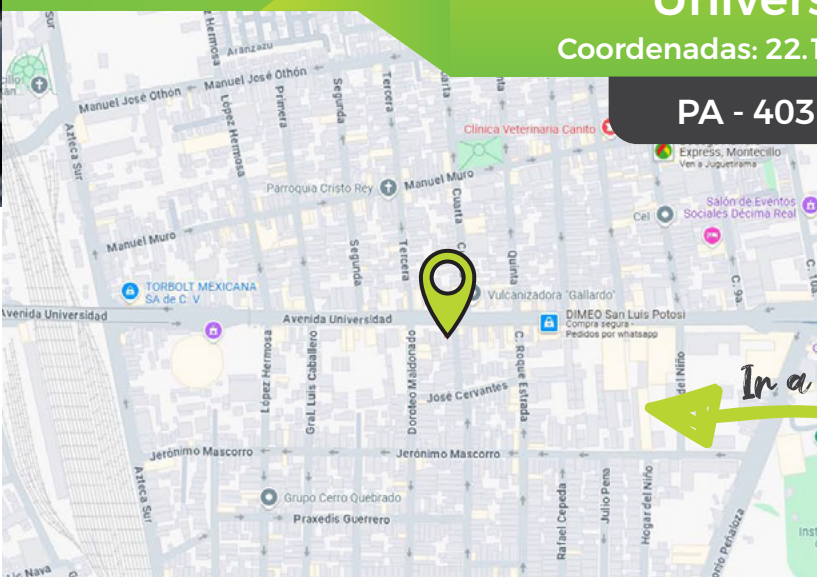


PUBLICIDAD  
DE ALTURA

# Av. Universidad Universidad 3

Coordenadas: 22.15132, -100.96283

PA - 403 | Vista 2



**Zona:** Premium

**Referencia:** de distribuidor Juárez  
hacia Centro Histórico

**Medida:** 13 x 8 mts

**Altura:** 18 mts

**Vista:** doble vista

**¡Excelente ubicación!**



PUBLICIDAD  
DE ALTURA

[www.publicidaddealtura.mx](http://www.publicidaddealtura.mx)

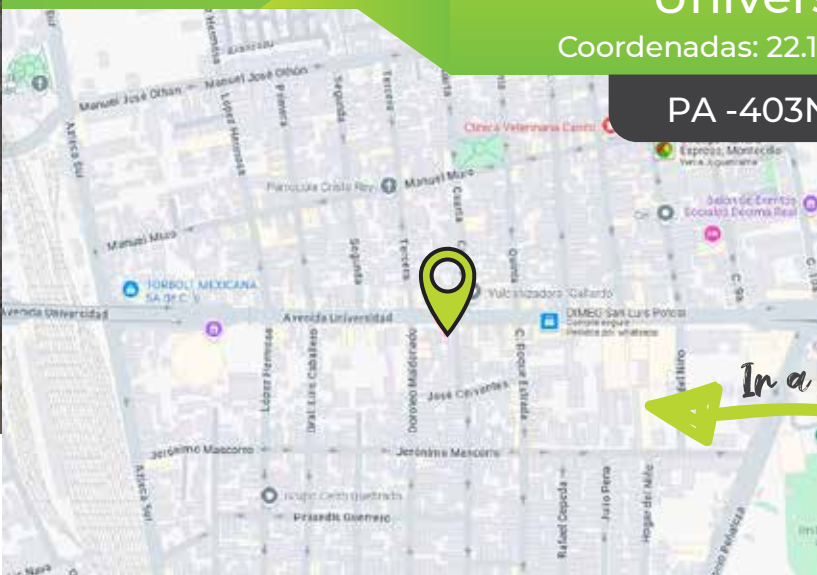


# Av. Universidad

## Universidad 3

Coordenadas: 22.15132, -100.96283

PA -403N | Vista 1



**Zona:** Premium  
**Referencia:** de Centro Histórico hacia distribuidor Juárez.  
**Medida:** 13 x 8mts  
**Altura:** 18 mts  
**Vista:** doble vista  
**¡Excelente ubicación!**



**PUBLICIDAD  
DE ALTURA**

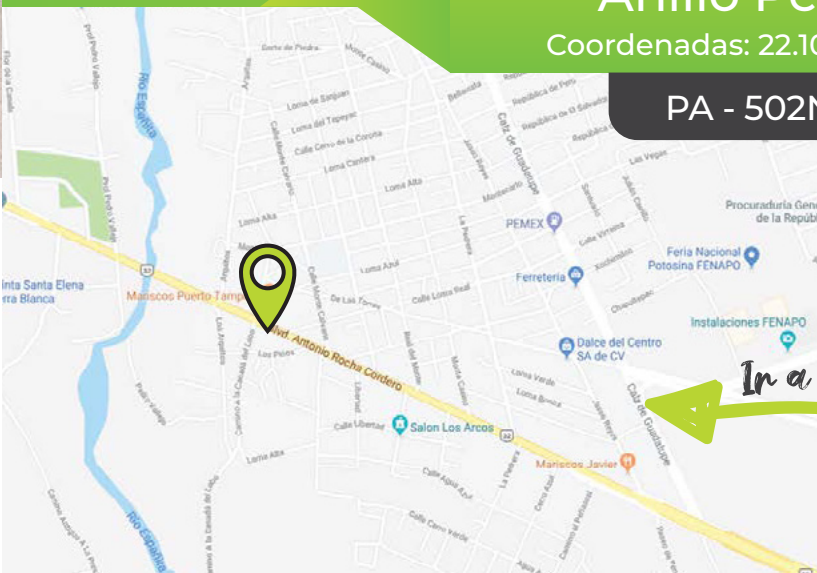
[www.publicidaddealtura.mx](http://www.publicidaddealtura.mx)



# Blvd. Rocha Cordero Anillo Periférico 2

Coordenadas: 22.107797, -100.968374

PA - 502N | Vista 1



**Zona:** Premium

**Referencia:** de Centro de Convenciones hacia FENAPO.

**Medida:** 13 x 8 mts

**Altura:** 12 mts

**Vista:** doble vista

**¡Excelente ubicación!**



**PUBLICIDAD  
DE ALTURA**

[www.publicidaddealtura.mx](http://www.publicidaddealtura.mx)



# Carr. Matehuala

Estrella de Dimas

Coordenadas: 22.191709, -100.945925

PA - 603C | Vista 2



*Ir a la ubicación*

**Zona:** Plateada

**Referencia:** de Plaza Citadina hacia Periférico.

**Medida:** 13 x 8 mts

**Altura:** 18 mts

**Vista:** doble vista

**¡Excelente ubicación!**



**PUBLICIDAD  
DE ALTURA**

[www.publicidaddealtura.mx](http://www.publicidaddealtura.mx)



PUBLICIDAD  
DE ALTURA

# Av. V. Carranza Polanco

Coordenadas: 22.14880, -101.01191

PA - 701 | Una Vista

Zona: Premium

Referencia: de Jardín de Tequis  
hacia Parque de Morales.

Medida: 12 x 8 mts

Cartelera de una sola vista

¡Excelente ubicación!



*Ir a la ubicación*



PUBLICIDAD  
DE ALTURA

[www.publicidaddealtura.mx](http://www.publicidaddealtura.mx)